

Informe de Evento

Mendoza - Argentina

Observatorio Geofísico del
Uruguay - UdelaR - MIEM
(2019)

Observatorio Geofísico del Uruguay:

Leda Sánchez Bettucci, Hernán Castro, Anahí Curbelo, Martín Rodríguez, Damián

Dell'Acqua, Judith Loureiro, Enrique Latorres.

Código de Evento: 20191119

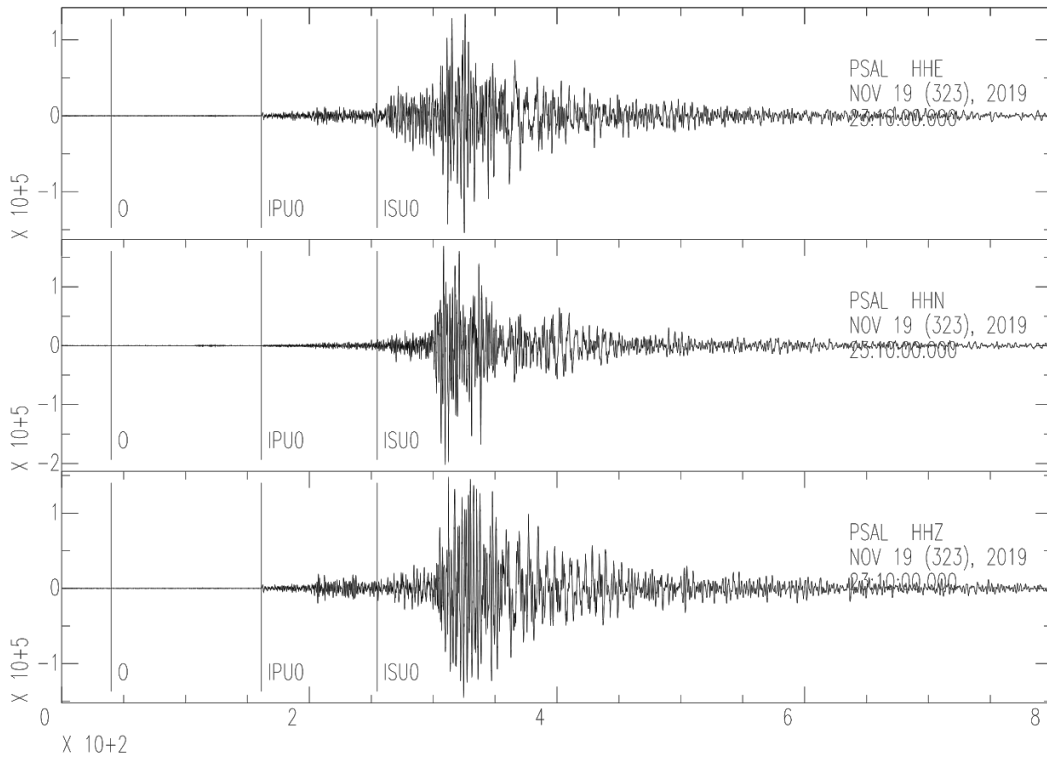
Fecha: 19/11/2019

A raíz de las consultas efectuadas al Observatorio Geofísico del Uruguay en relación al evento sísmico ocurrido en el límite entre las provincias de Mendoza y San Luis (República Argentina) y que fuera percibido por algún habitante del litoral oeste del Uruguay, como así también percibido por algunos habitantes en Provincia de Buenos Aires, compartimos el registro del evento sísmico por parte de nuestra Red Sismológica y Acelerométrica permanente .

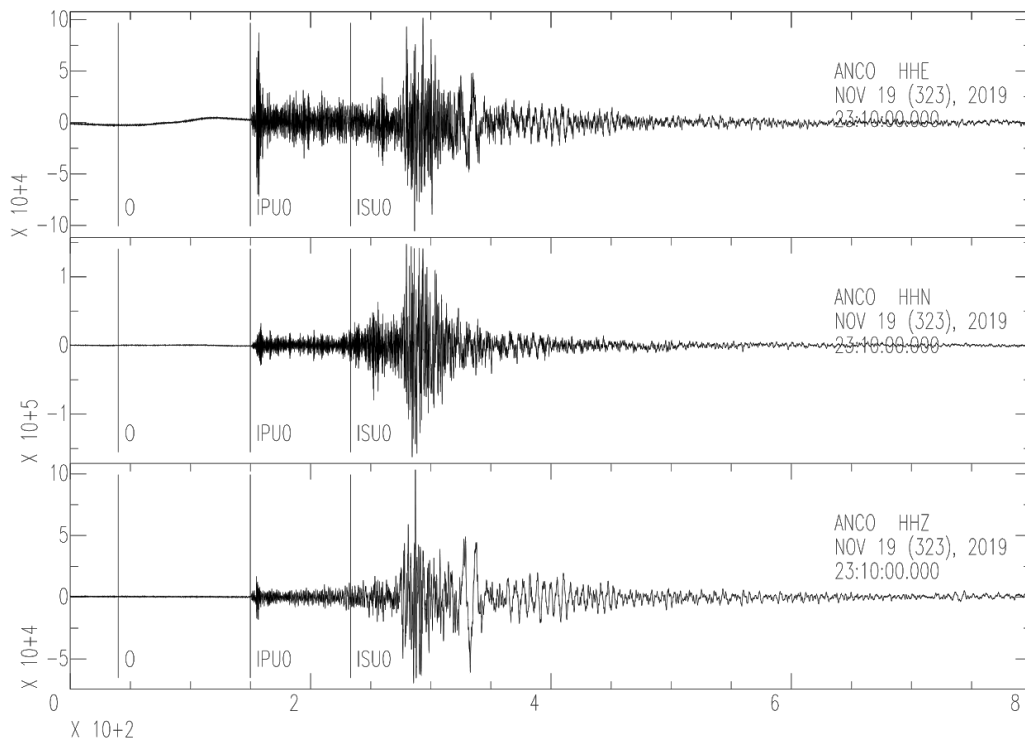


Mapa mostrando la localización del epicentro y las estaciones que registraron el evento en territorio nacional

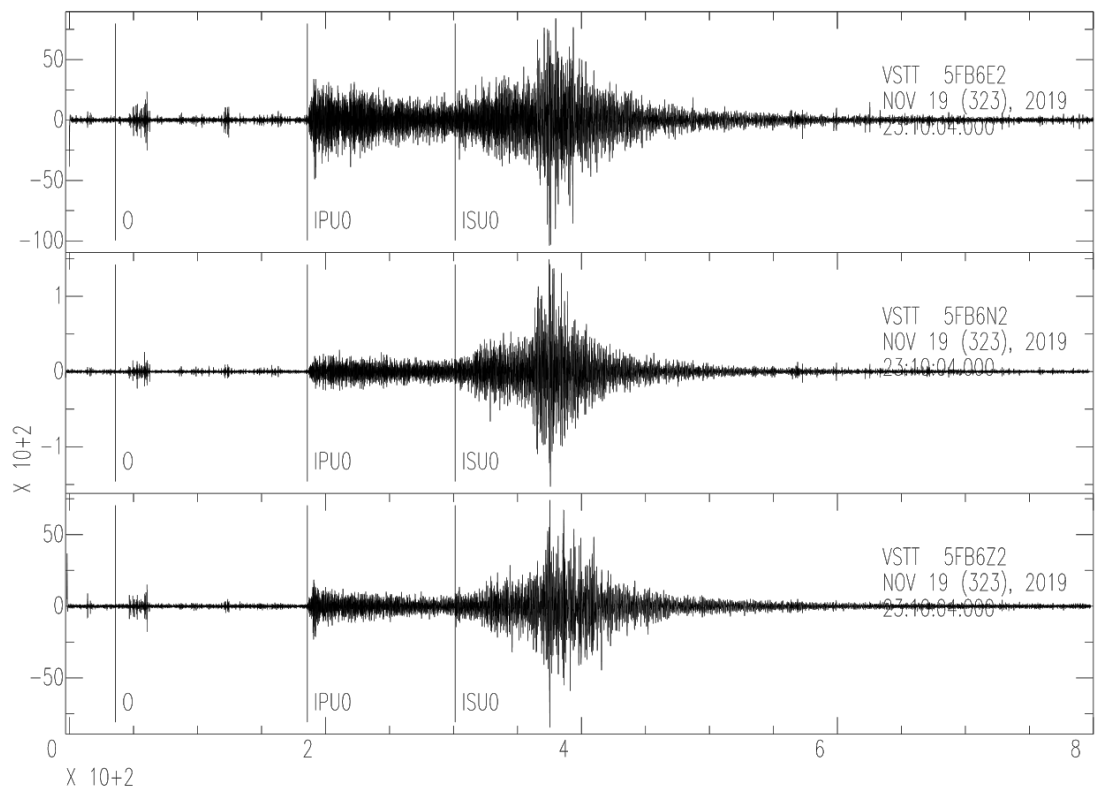
Formas de Onda



Forma de onda del evento 20191119 registrado en la estación PSAL. Distancia: 917.2 km, hora de arribo: 20:12:41 Hora Local.



Forma de onda del evento 20191119 registrado en la estación ANCO. Distancia: 826.5 km, hora de arribo: 20:12:19 Hora Local.



Forma de onda del evento 20191119 registrado en la estación VSTT, Distancia 1152.1 km, Hora de arribo: 20:13:08 hora local